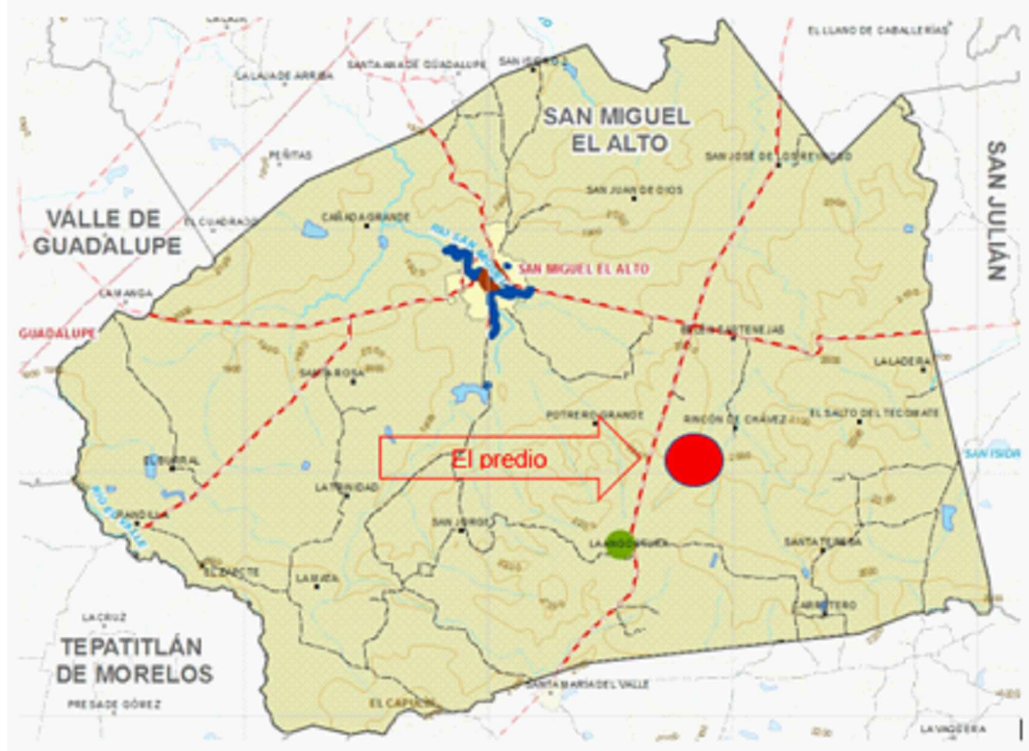
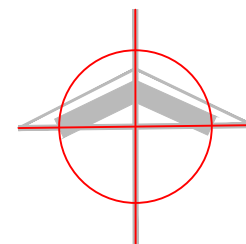


Peligros geológicos del Atlas de riesgos

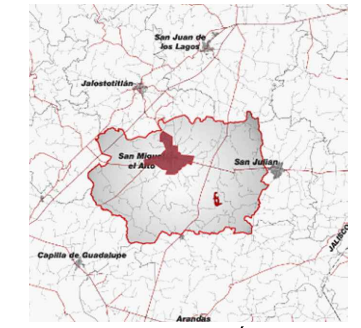


Peligros hidro meteorológicos del Atlas de riesgos



SIMBOLOGÍA		PELIGROS GEOLÓGICOS
■ Localidad	~~~~ Río perenne	■ Deslizamiento y colapso de suelo
★ Cabecera municipal	~~~~ Arroyo intermitente	
↗ Carretera cuota	☪ Cuerpo agua	
↘ Carretera libre	⊕ Área urbana	
∨ Terracería	⊖ Límite municipal	
~ Curva de nivel	⊕ Límite estatal	

SIMBOLOGÍA		PELIGROS HIDROMETEOROLÓGICOS
■ Localidad	~~~~ Río perenne	■ Inundaciones locales
★ Cabecera municipal	~~~~ Arroyo intermitente	■ Inversión térmica
↗ Carretera cuota	☪ Cuerpo agua	■ Nevadas
↘ Carretera libre	⊕ Área urbana	
∨ Terracería	⊖ Límite municipal	
~ Curva de nivel	⊕ Límite estatal	



LOCALIZACIÓN



H. AYUNTAMIENTO  
SAN MIGUEL EL ALTO  
2021-2024

PLAN PARCIAL DE DESARROLLO URBANO  
**EL RODADILLO**

ASESORÍA URBANA		COTAS	
NOMBRE DE PLANO RIESGOS	ESCALA DIGITAL SIN	FECHA MAYO-2023	
DIRECTOR RESPONSABLE DE PROYECTO ARG. EDUARDO A. OVIEDO A.	NÚMERO DE PLANO 7	REVISO	
	NOMBRE DEL ASESORADO D-7	APROBADO	CLAVE DE PLANO <b>D-7</b>